



ЦЕНТР
истории
и культуры региона
ЦСИ Ульяновской
области

«Археологические памятники Ульяновска и его окрестностей»

Гисматулин М.Р., Семькин Ю.А.

**Научно-редакционная коллегия:
Качкина Т.Б., Липатова Н.В., Прокопенко С.А.,
Семькин Ю.А.**

**ОТВЕТСТВЕННЫЙ РЕДАКТОР
Богачев А.В.**



2019



«Археологические памятники Ульяновска и его окрестностей»

Издание знакомит с наиболее значимыми археологическими находками, происходящими с территории города Ульяновска и его окрестностей.

В альбоме приведены изображения и описания более 160 музейных предметов из фондов Ульяновского областного краеведческого музея имени И. А. Гончарова и Государственного историко-мемориального музея-заповедника «Родина В. И. Ленина». Многие из них публикуются впервые.

Издание предназначено для специалистов-историков, краеведов, учителей школ, студентов и всех интересующихся историей Симбирского–Ульяновского Поволжья.



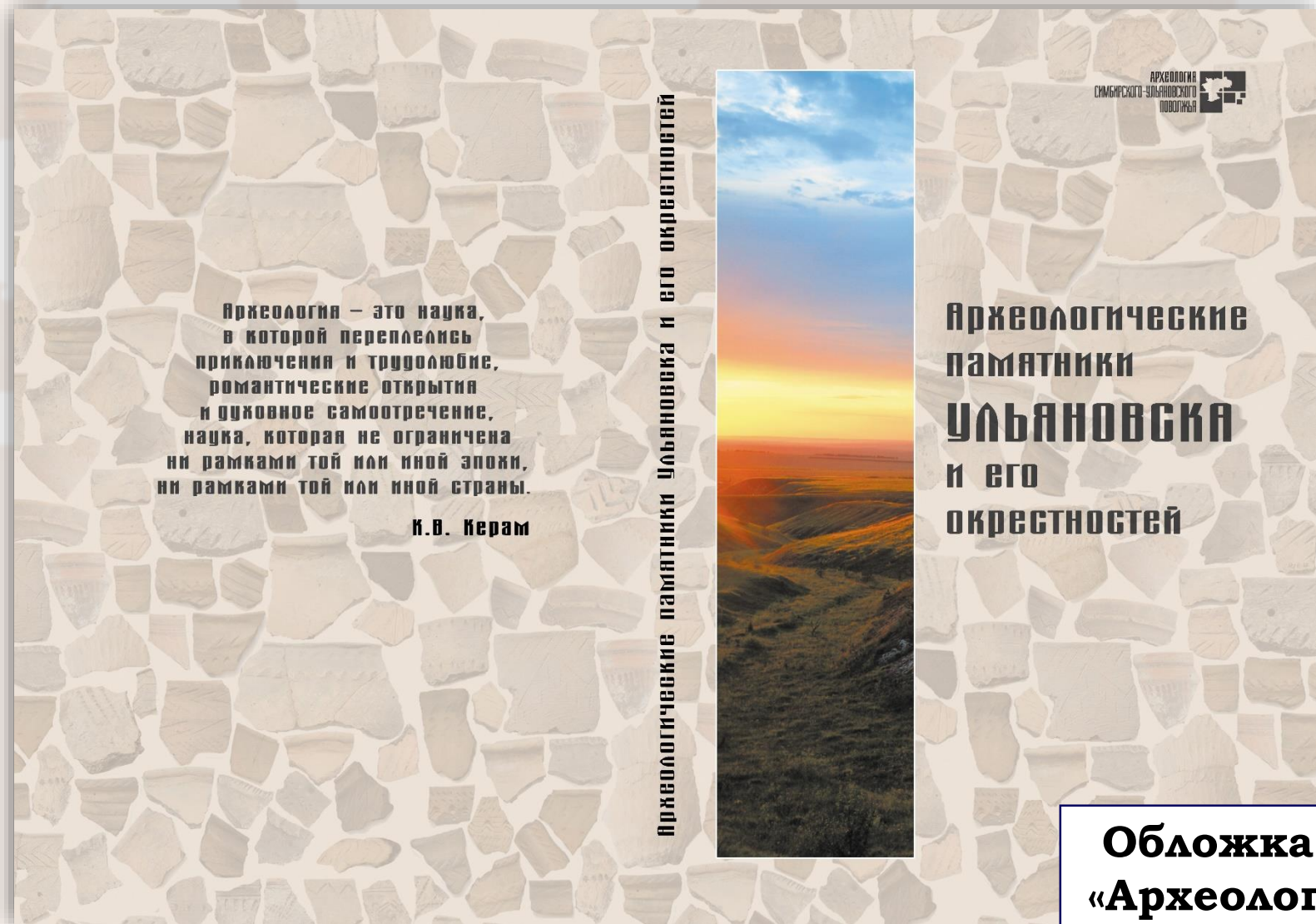
2019



ЦЕНТР
истории
и культуры региона
ЦСИ Ульяновской
области



2019



Обложка издания
«Археологического
альбома»



ЦЕНТР
истории
и культуры региона
ЦСИ Ульяновской
области

«Археологические памятники Ульяновска и его окрестностей»

СОДЕРЖАНИЕ

АРХЕОЛОГИЧЕСКОЕ ИЗУЧЕНИЕ ТЕРРИТОРИИ УЛЬЯНОВСКА.....	7
ПРЕДИСЛОВИЕ.....	4
КАМЕННЫЙ ВЕК	30
БРОНЗОВЫЙ ВЕК	50
РАННИЙ ЖЕЛЕЗНЫЙ ВЕК И СРЕДНЕВЕКОВЬЕ.....	81
СПИСОК СОКРАЩЕНИЙ.....	119
СПИСОК АРХИВНЫХ МАТЕРИАЛОВ И ЛИТЕРАТУРЫ.....	116
СЛОВАРЬ ТЕРМИНОВ.....	115



2019

ЦСИ Ульяновской

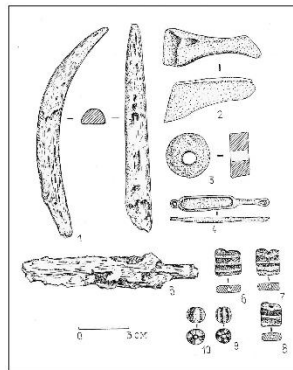
«Археологические памятники Ульяновска и его окрестностей» МАКЕТЫ СТРАНИЦ

ЦЕНТР
истории
и культуры региона

ЦСИ Ульяновской
области



Археология Симбирского Ульяновского Поволжья



Автозаводской могильник
Вещной комплекс из погребения 1
1 – издег на рога животного;
2 – каменный осекок;
3 – керамическое предельце;
4 – бронзовый колоушка;
5 – железный нож;
6-10 – стеклянные похоронные бусы (Ю. А. Семакин, Е. П. Давыдов, 2003, рис. 89)

были разрушены землеройной техникой при рытье строительного котлована, либо подверглись разграблению ещё в древности. Захоронения совершались в грунтовых могильных ямах с заплечниками, на которые устанавливались доски. Умерших укладывали в положении лёжа на спине, головой и северозападном направлении. Вместе с погребённым в могилу помещали отдельные вещи: ленную и подпоясанную на гончарном круге керамическую посуду, украшения, орудия труда, предметы копейной упряжи. В двух могильных ямах были обнаружены кости и череп коня, что также является характерной чертой погребального обряда раннебронзовых кончанцев.

Благодаря систематическим исследованиям, проводившимся с конца 1990-х гг. на строительных площадках в исторической части города, удалось зафиксировать наличие поселенческих материалов периода Волжской Булгарии и Золотой Орды в районе улиц Галицеева, Рыбеева, Корюкина, Красноармейской, бульвара Плеханова.

В 2010 г. студент Пензенской археологической экспедиции Марийского государственного университета под руководством Ю. А. Зеленева проводил охранное археологическое исследование на территории, предназначенной под строительство газопровода.

Рубинский Р. П. О средневековом городе Симбирске. Парк. С. 14-15; Высказкин А. В. Великий город Симбирск Ульяновска. С. 9-10.

Археология Симбирского Ульяновского Поволжья

Некоторые археологические памятники, исследованные в конце 1990-х – начале 1970-х гг., к настоящему времени безвозвратно утрачены в результате хозяйственной деятельности или оказались застроены. Изучение этих памятников возможно лишь по сохранившимся музейным коллекциям. К их числу относятся, например, такие значимые в научном отношении поселения как Луговое III и Карлинское III.

Составителям альбома приходится надеяться, что публикации музейных предметов не только позволят внести и популяризируют научным кругам и предыстории Симбирска-Ульяновска, но и будут, хотя в какой-то мере, способствовать сохранению археологического наследия.

Выпуск 2



Строительный котлован на месте Автозаводского могильника
Участники раскопок – учащиеся школы № 81 г. Ульяновска
Фото Ю. А. Семакина, 2001 г.



Автозаводской могильник. Погребения 5 и 9 после раскопки

Выпуск 2

АРХЕОЛОГИЧЕСКОЕ ИЗУЧЕНИЕ ТЕРРИТОРИИ УЛЬЯНОВСКА

Первые научные исследования в центральной части современного Ульяновска были проведены в 1877-1878 гг. студентом Казанского университета С. М. Чугуновым, раскопавшим в районе Старого Вемля средневековой могильник, датированный, предположительно, эпохой Кавказского ханства (могилики Ульяновск I). В 1878 г. на Лысой горе, расположенной близ живописной слободы Часовня, он обнаружил человеческие кости и многочисленные фрагменты средневековой гончарной керамики.

Изучение археологических памятников было одним из направлений деятельности Симбирской губернской учёной архивной комиссии (СУАК), созданной в 1895 г. Известный общественный деятель, член архивной комиссии И. А. Мартынов опубликовал в 1896 г. работу «Остатки старинны, сохранившиеся в Симбирском уезде», в которой

Сергей Михайлович Чугунов (1854-1920) родился в Симбирске. Окончил Симбирскую гимназию, в 1875 г. поступил на медицинский факультет Казанского университета.

В 1877 и 1878 гг. по поручению Общества естественных наук при Казанском университете С. М. Чугунов осуществил раскопки старинных кладбищ в г. Симбирске, заволжских слобод Архангельской и Крестовом городище с целью изучения антропологического материала. Ещё в студенческие годы С. М. Чугунов опубликовал несколько научных работ, что на то время было довольно редким явлением.

В 1880 г. С. М. Чугунов окончил университет со степенью лекаря и записки лекаря. Работал земским врачом в Пермской и Симбирской губерниях, газетным редактором в Симбирской губернской земской больнице.

С 1888 г. С. М. Чугунов работал на кафедре анатомии Томского университета, продолжая вести раскопки для научных работ по антропологии. В 1891 г. принял участие в раскопках курганов у с. Вороново на р. Оби и могильника «Товное городище» под Томском. В дальнейшем С. М. Чугунов проводил самостоятельные археологические исследования. В 1895 и 1897 гг. он продолжил раскопки могильника «Товное городище». В 1899 г. С. М. Чугунов исследовал курган у с. Убинского в Казанском округе Томской губернии. В 1901 г. археологические материалы, выкопанные С. М. Чугуновым у с. Убинского, были переданы Императорской археологической комиссии в историко-археологический музей Симбирской губернской учёной архивной комиссии.

Основной целью археологических раскопок С. М. Чугунова была накопление палеоантропологического материала. Большинство его антропологических статей составило серию под общим заглавием «Материалы для антропологии Сибири». Научная деятельность С. М. Чугунова оставила заметный след в русской антропологической науке, он по праву считается основателем сибирской школы.



Чугунов С. М. О некоем воляковском с. Симбирске // Известия Общества естественных наук при Императорском Казанском университете (1877-1878 г.). Выпуск. Титулярный Советник Первого ордена Императора. 1878. С. 1-10. Чугунов С. М. Опись и раскопки архивных кладбищ в г. Симбирске и его окрестностях в 1878 г. // Труды Общества естественных наук при Императорском Казанском университете. Т. VIII. Вып. V. Казань: Типография Императорского университета. 1879. – С. 21-34.

«Археологические памятники Ульяновска и его окрестностей» МАКЕТЫ СТРАНИЦ

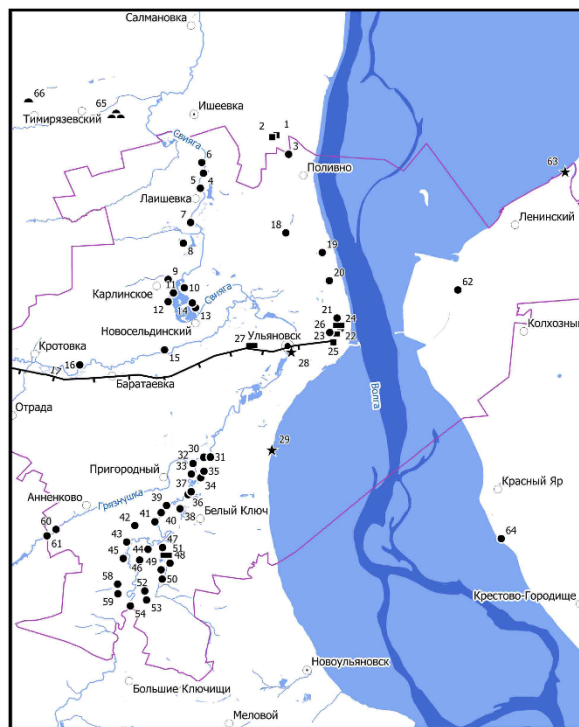
ЦЕНТР
истории
и культуры региона
ЦСИ Ульяновской
области



2019

Археология Симбирского–Ульяновского Поволжья

Выпуск 2



Условные обозначения

▲ курган	■ городище	● селище	■ грунтовый могильник	▲ курганный могильник	★ находка	— засечная черта
■ Куйбышевское вдхр.	■ старое русло Волги	— граница МО «ст. Ульяновск»				

СПИСОК АРХЕОЛОГИЧЕСКИХ ПАМЯТНИКОВ И МЕСТ СЛУЧАЙНЫХ НАХОДОК НА ТЕРРИТОРИИ УЛЬЯНОВСКА:

1. ПОЛИВНА I – городище. Эпоха средневековья.
2. ПОЛИВНА II – городище. Эпоха средневековья.
3. ПОЛИВНА – селище. Эпоха средневековья.
4. ДАШШЕВКА I – селище. Эпоха бронзы.
5. ДАШШЕВКА II – селище. Эпоха средневековья.
6. ДАШШЕВКА III – селище. Эпоха бронзы.
7. ДАШШЕВКА IV – селище. Эпоха бронзы. эпоха средневековья.
8. ДАШШЕВКА V – селище. Эпоха бронзы.
9. КАРЛИНСКОЕ X – селище. Эпоха средневековья.
10. КАРЛИНСКОЕ VI – селище. Эпоха средневековья.
11. КАРЛИНСКОЕ VII – селище. Эпоха средневековья.
12. КАРЛИНСКОЕ IX – селище. Эпоха средневековья.
13. КАРЛИНСКОЕ III – селище. Неолит, энеолит, эпоха бронзы, эпоха средневековья.
14. КАРЛИНСКОЕ IV – селище. Неолит, раннее средневековье.
15. ДАЧНОЕ I – селище. Эпоха бронзы.
16. ДАЧНОЕ II – селище. Золоторыбский период.
17. СИМБИРСКИЙ КАРСТИСКИЙ ЗАСЕЧНЫЙ ЧЕРТА. Вторая пол. XVII – сер. XVIII вв.
18. ИШЮДРОМ – селище. Раннее средневековье.
19. УЛЬЯНОВСР II – селище. Раннее средневековье.
20. СЕВЕРНЫЙ ВИНЕЛ – селище. Раннее средневековье.
21. УЛЬЯНОВСР III – селище. Эпоха средневековья.
22. УЛЬЯНОВСР I – селище. Раннее средневековье.
23. УЛЬЯНОВСКИЙ I могильник. Эпоха средневековья.
24. УЛЬЯНОВСКИЙ II могильник. Эпоха средневековья.
25. СИМБИРСКИЙ КРАМЛЬ – городище. Вторая пол. XVII – сер. XVIII вв.
26. СИМБИРСКИЙ ПСАЛ. Вторая пол. XVII – сер. XVIII вв.
27. АНТОНОВСКОЙ могильник. IX в.
28. Ульяновская II находка костяного наконечника гарпуна. Неолит.
29. Находка зерноца. Эпоха средневековья.
30. ВЕРШАЕВКА I – селище. Эпоха бронзы.
31. ВЕРШАЕВКА – селище. Эпоха бронзы.
32. ВАРЫШАЕВКА III – селище. Эпоха бронзы.
33. ВАРЫШАЕВКА II – селище. Эпоха бронзы, эпоха средневековья.
34. ОЗЕРО ОСИПОВОЕ – селище. Мезолит–неолит, эпоха бронзы, эпоха средневековья.
35. ВЕЛЫЙ КЛЮЧ IV – селище. Эпоха средневековья.
36. ВЕЛЫЙ КЛЮЧ I – селище. Эпоха бронзы.
37. ВЕЛЫЙ КЛЮЧ II – селище. Эпоха бронзы.
38. ВЕЛЫЙ КЛЮЧ III – селище. Эпоха бронзы.
39. АНТОНОВСКИЙ – селище. Эпоха бронзы, эпоха средневековья.
40. ЛУТОВОК I – селище. Эпоха бронзы.
41. ЛУТОВОК II – селище. Эпоха бронзы, эпоха средневековья.
42. ЛУТОВОК VIII – селище. Раннее средневековье.
43. ЛУТОВОК VII – селище. Раннее средневековье.
44. ЛУТОВОК III – селище. Неолит, эпоха средневековья.
45. ЛУТОВОК VI – селище. Неолит, эпоха бронзы.
46. ЛУТОВОК V – селище. Эпоха бронзы.
47. ПЛОДОШТОМНИК I – селище. Эпоха бронзы, эпоха средневековья.
48. ПЛОДОШТОМНИК II – селище. Эпоха бронзы.
49. ПЛОДОШТОМНИК III – селище. Неолит–энеолит.
50. ПЛОДОШТОМНИК VI – селище. Неолит, эпоха бронзы.
51. ПЛОДОШТОМНИК – могильник. Эпоха средневековья.
52. ПЛОДОШТОМНИК IV – селище. Неолит, эпоха бронзы.
53. ПЛОДОШТОМНИК V – селище. Эпоха бронзы.
54. БОЛЬШИЕ КЛЮЧИШЧИ VII – селище. Неолит–энеолит, эпоха бронзы, средневековье.
55. БОЛЬШИЕ КЛЮЧИШЧИ I – одиночный курган. Эпоха бронзы или средневековья.
56. БОЛЬШИЕ КЛЮЧИШЧИ I – курганная группа. Эпоха бронзы.
57. БОЛЬШИЕ КЛЮЧИШЧИ IV – селище. Эпоха средневековья.
58. КУВШЕНОВКА I – селище. Раннее средневековье.
59. КУВШЕНОВКА II – селище. Эпоха бронзы.
60. АННЕНКОВО I – селище. Раннее средневековье.
61. АННЕНКОВО II – селище. Раннее средневековье.
62. МАЛЫЙ ГЫСАУ ГИРА – селище. Эпоха средневековья.
63. Находка прионичника пояса. VII в.
64. КРАСНЫЙ ЯР – селище. Эпоха средневековья.
65. ИШЕВКА I – курганная группа. Эпоха бронзы.
66. ПОВЫН УРЭНЬ I – курган. Эпоха бронзы.



ЦЕНТР
истории
и культуры региона

ЦСИ Ульяновской
области

«Археологические памятники Ульяновска и его окрестностей» МАКЕТЫ СТРАНИЦ

Археология Ульяновской области

КАМЕННЫЙ ВЕК

Каменный век – древнейший и наиболее продолжительный исторический период, а точнее исторический этап, в котором основным материалом для изготовления орудий труда и оружия служил камень. Продолжительность его составляет около 2,6 млн. лет – от начала антропогена до начала использования человеком металла.

Каменный век делится на палеолит (древнекаменный век), мезолит (среднекаменный век), неолит (новокаменный век) и энеолит (меднокаменный век).

Самыми древними археологическими памятниками, известными к настоящему времени на территории Поволжья, являются стоянки и местонахождения, относящиеся к эпохе среднего палеолита или мустье (100 – 40–35 тыс. лет назад). В эпоху среднего палеолита совершенствуется техника обработки и изготовления каменных орудий труда, развивается загонная охота.

Эпоха верхнего палеолита приходится на холодные условия последнего, валдайского оледенения. В верхнем палеолите (35–12 тыс. лет назад) завершилось формирование человека современного физического типа, зародилось изобразительное искусство.

К начальной поре верхнего палеолита относятся находки у с. Ундоры (Ульяновский р-н). Летом 1988 г. в районе с. Ундоры на волжском берегу впервые на территории Ульяновского Поволжья были найдены орудия эпохи палеолита, имеющие связь с ископаемыми отложениями.


Позднее мезолит (12–8 тыс. лет назад) совпадает с началом таяния ледника. Холодный климат сменился более теплым и влажным. В мезолитическое время были изобретены лук и стрелы, рыболовные сети, лодка, лыжи.

Для территории Восточной Европы и, в особенности Среднего Поволжья и Приуралья, важнейшим индикатором наступления мезолитической эпохи является появление и распространение техники получения микропластин – кремневых сколов небольших размеров и иррегулярной формы.


Уникальным для Ульяновского Поволжья памятником является Хохринское мезолитическое поселение, расположенное вблизи с. Хохрино (Волжский район). На поселении выявлены остатки наземных жилищ мезолитического времени. Хохринское мезолитическое поселение представляет собой кратковременную стоянку, которая, вероятно, заселялась в холодное время года.

Время наступления неолитической эпохи в разных частях земного шара различно. Наиболее древние неолитические памятники Евразии, расположенные в районах Азиатского шлата, южной Палестины и центрально-азиатских пустынь, датируются IX–VIII тыс. до н.э. Неолит юга Евразийских степей начинается в VI тыс. до н.э., лесные неолитические культуры формируются преимущественно в V тыс. до н.э.

В эпоху неолита (6–4 тыс. лет назад) человек перешел от присваивающего хозяйства (охота, рыбная ловля и собирательство)



Стоянка охотников позднего палеолита
Художник Эджен Буриан



Охота на диких лошадей в позднем палеолите
Художник Эджен Буриан

Археология Ульяновской области

Поселение Луговое III



Углубцы

резьба
2,3×1,9 см, 2,34×2,3×1,8 см,
6,6×2,6×2 см, 3,1×3,54×2,65 см
Ульяновской областной краеведческий музей, УЭМ 63267
Находки Г. М. Бузова, 1972 г.



Кремни, проколака

резьба
18×1,6×0,5 см, 4,8×1,8×0,5 см,
5×2,87×1,17 см, 3,43×1,45×0,36 см
Ульяновской областной краеведческий музей, УЭМ 63267
Находки Г. М. Бузова, 1972 г.

Выпуск 2

Поселение Луговое III



Верхний ряд

Пластини
Кремень
2,5×0,9×0,32 см, 3×1,15×0,24 см,
4,4×1,17×0,29 см, 4,67×1,24×0,24 см

Нижний ряд

Срепки
Кремень
2,4×2,27×0,9 см, 2,2×2,1×0,6 см

Углубцы
Кремень
3,35×1,68×1,35 см, 2,7×2,27×1,6 см

Ульяновской областной краеведческий музей, УЭМ 63267
Находки Г. М. Бузова, 1972 г.



Серп с кремневой вильдаминой эпохи неолита
Реконструкция Е. А. Савицкая



2019



ЦЕНТР
истории
и культуры региона
ЦСИ Ульяновской
области

«Археологические памятники Ульяновска и его окрестностей» МАКЕТЫ СТРАНИЦ



Археология Самарского Ульяновского Поволжья

Поселение Выршаевка I



Верхний ряд

Фрагменты венчиков сосудов
Лепная керамика
4,95×3,5×1 см; 4,4×5,4×1,1 см

Нижний ряд

Фрагмент венчика сосуда
Лепная керамика
3,9×6,2×0,9 см
Фрагмент стены сосуда
Лепная керамика
3,8×5,4×0,9 см

Ульяновский областной краеведческий музей, УКМ 63196
Раскопки Г. М. Бурова, 1972 г.

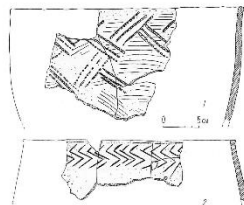
60

Выпуск 2

Поселение Выршаевка I



Фрагмент верхней части горшковидного сосуда
Лепная керамика
8,3×11×0,8 см
Ульяновский областной краеведческий музей, УКМ 63196
Раскопки Г. М. Бурова, 1972 г.



Фрагменты керамики
Рисунок Г. М. Бурова

Новоуренский курган («Каманцева Шишка»)



осуды
септа керамика
рубина культурно-историческая общность
ерефина II тыс. до н.э.
оробение 2. Высота – 13 см, диаметр горла – 15,5–16 см,
наметр основания – 11 см
оробение 1. Высота – 7 см, диаметр горла – 9,5 см,
наметр основания – 6 см
льяновский областной краеведческий музей, УКМ 63204
овоуренский курган, Ульяновский район
аскопки Г. М. Бурова, 1971 г.

61

Выпуск 2



Раскопки Новоуренского кургана
Фото Г. М. Бурова, 1971 г.



Новоуренский курган. Погребение 3
Фото Г. М. Бурова, 1971 г.

73

2019

«Археологические памятники Ульяновска и его окрестностей» МАКЕТЫ СТРАНИЦ

ЦЕНТР
истории
и культуры региона

ЦСИ Ульяновской
области

Археология Симбирского Ульяновского Поволжья

РАННИЙ ЖЕЛЕЗНЫЙ ВЕК И СРЕДНЕВЕКОВЬЕ

Начало эпохи железа связано с основным человеческим способом получения железа, которое со временем стало основным материалом для изготовления орудий труда и вооружения. Человеку ещё в глубокой древности было известно метеоритное железо. Самые ранние находки предметов, изготовленных из метеоритного железа, известны в Иране, Праге и Бенине (VI–IV тыс. до н.э.). На рубеже II–I тыс. до н.э. население Малой Азии, Передней Азии, Индии и Южной Европы освоило технологию получения железа из руды.

В Среднем Поволжье начало раннего железного века относится к VIII в. до н.э. В начале раннего железного века лесную зону Волго-Уралья населяли племена, относящиеся к ананьевской культурно-исторической области. Ананьевская культура получила название по первому широко исследованному могильнику у д. Ананьево близ г. Елабуги. В настоящее время ананьевская культурно-историческая область подразделяется на ряд самостоятельных культур.

В середине IX в. до н.э. на территории приуральской части Камы и прилегающих участках Волги формируется постмагистшевская культура (вторая половина IX – VI вв. до н.э.).

Постмагистшевская культура представлена в Среднем Поволжье поселениями и могильниками. Поселения раннего железного века располагались, как правило, на высоких берегах больших рек. Следы поселений рассматриваемого периода зафиксированы в лесоберезняцкой части Ульяновской области в пределах Старомайского и Чердаклинского районов. В 2015 г. поселение постмагистшевской культуры было выявлено



Бронзовый кельт
Ананьевская
постмагистшевская культура
VII–VI вв. до н.э.
Найдён близ с. Капбелты
(Чердаклинский р-н)
Ул. ЦСИ

и Ульяновском Предволжье – на вершине о постмагистшевских могильников, относясь (Старомайский р-н), изученный в 1959 г.

Ведущую роль в хозяйстве населения Поволжья играли охота и рыболовство. Местные коров, свиней и мелких рогатый скот. Оди находок в памятниках раннего железного века бронзовые кельты – толстые литые орудия. В крепления деревянной рукоятки могли испол

В VII–IV вв. до н.э. степные и лесостепные Южного Приуралья освоили кочевые иранцы Степи. Симбирского-Самарского. Завоевал периферийной территории расселения сарматской культуры в Среднем Поволжье погребениями или курганами. Уникально является литой бронзовый щлем VI в. до н.э. с. Старый Пичеур близнего Хвалдинского у истинное время – территория Пяковского К сарматскому времени относятся как исследователи относятся к предметам культа. Южного Приуралья занимают сарматы, род

Эпоха средневековья открывает собой Начало эпохи средневековья принято отсчитывать от Великого переселения народов – историческое датируют IV–VII вв.

Одним из самых крупных этнокультурных Нововолжье в V–VII вв. была именьковская нападении по-прежнему наиболее notable научные в Татарстане. Племена именьковской ку



Керangka раннего
железного века
Постмагистшевская
культура
VIII–VI вв. до н.э.
Поселение Граинное Ухо
(Сенгилеевский р-н)

78



2019

Выпуск 3

Ульяновская находка 1983 г.



Рогатина
Железо, ковка
Общая длина – 29,8 см, длина пера – 25,5 см.
максимальная ширина пера – 1,6 см
Ульяновский областной краеведческий музей, УКМ 35247
Найдена в 1983 г. на участке строительства Центра ГА СЭВ
Передана в музей С. А. Зинченко

110

Археология Симбирского Ульяновского Поволжья

СЛОВАРЬ ТЕРМИНОВ

Выпуск 2

Антропogenesis – часть биологической эволюции, которая привнесла к появлению человека разумного (лат. Homo sapiens), процесс историко-эволюционного формирования физического типа человека, первоначального развития его трудовой деятельности, речи.

Археологическая культура – совокупность материальных памятников, которые относятся к одной территории и эпохе, и имеют общие черты. Обычно археологическую культуру называют по какому-либо характерному признаку, которым она отличается от других (по форме или орнаменту керамики и украшений, образу погребения) или по той местности, где были впервые найдены наиболее типичные памятники данной культуры.

Венчик сосуда – верхний край сосуда.

Вкладыши – сменные каменные лезвие составного ножа, кинжала, серпа, наконечники стрелы, изготовленные из ископаемой шпательны или ошера. Вставлялись в специально продельанный паз в деревянной или костяной основе (оправе). Вкладыши имели широкое распространение в эпоху неолита.

Вкладышное оружие – деревянный или костяной нож, кинжал, серп, наконечник с продельанным пазом, в который вставлялись каменные вкладыши.

Гарпун – метательное орудие в виде шипа. В археологии гарпуном называют наконечники из кости или рога, которые прививались древку. При попадании в цель гарпун отделялся от дерева, и раненое животное или рыба вытаскивались охотником.

Городище – укрепленное поселение. Городища часто располагаются на естественных возвышенностях, на мысах, ограниченных крутыми обрывами, вершинах холмов и обрамленных склонами. С восточной стороны укреплялись одним или несколькими валами и рвами.

Засечная черта – система оборонительных сооружений, получившая особое развитие в XVI–XVII вв. на южных и юго-восточных рубежах Русского царства. В лесных районах состояла из засек – рядов из срубленных и наваленных деревьев, на открытых пространствах – из земляного вала и рва перед ним. На наиболее важных направлениях выполнялись сторожевые башни, крепости, прочие укрепления.

Именьковская культура – раннесредневековая археологическая культура V–VII вв., распространенная на территории Среднего Поволжья.

Копушка – приспособление для члени упой в виде миниатюрной ложечки. Копушки изготавливались из дерева, кости, металла. На территории Восточной Европы известны с I тыс. до н.э. Были широко распространены вплоть до XVIII–XIX вв.

Культурный слой – слой в земле или над водой, содержащий следы существования человека, время возникновения которых превышает 100 лет и включающий археологические предметы.

Курган – округлая или пропалговатая насыпь над захоронениями.

111



Наши ссылки

ЦЕНТР РАЗВИТИЯ ИСТОРИИ И КУЛЬТУРЫ РЕГИОНА –
«Краеведческий компас»:

<http://73history.ru>

ЦЕНТР РАЗВИТИЯ ИСТОРИИ И КУЛЬТУРЫ РЕГИОНА - АНО «Центр стратегических исследований Ульяновской области»

<https://www.csiul.ru/activity/tsentr-razvitiya-istorii-i-kultury-regiona/>

По вопросам распространения и приобретения

8 (8422) 24-06-17



2019